

OBZOR

Informační časopis *OBCE TMAŇ*


Ročník XXXVII.

Únor 2025

Číslo 2/2025 (420)

**Je-li v únoru zima a sucho,
bývá prý horký srpen**

stará česká pranostika



Z HISTORIE OBCE

Historia magistra vitae

Historie je učitelka života ... celá slavná věta zní v originále takto: *Historia est testis temporum, lux veritatis, vita memoriae, magistra vitae, nuntia vetustatis* – a v českém překladu: **Historie je svědectvím času, světlem pravdy, životem paměti, učitelkou života, zvěstovatelkou dávných dob.** Podívejme se v roce 2022 na historii Tmaně z tohoto pohledu a připomeňme si každý měsíc nějakou událost ze života Tmaně, Lounína, Slavík či Havlíčkova Mlýna a v jejím odkazu hledejme nápady, myšlenky a poučení pro úspěšné pokračování v díle předcházejících generací, díky jimž je dnes Tmaň dobré místo k bydlení. Tmaň si to určitě zaslouží ...

Lounín (7)

Lounín. Vesnice nedaleko Berouna v letech 1324-1653.

Marginalia Historica V. je sborník Katedry dějin a didaktiky dějepisu Pedagogické fakulty Univerzity Karlovy a Výzkumného centra pro dějiny vědy, společného pracoviště ÚSD Akademie věd České republiky a Univerzity Karlovy v Praze vydaný v Praze v roce 2002. Na jeho stránkách byla otištěna práce, jejímž autorem je Jiří Havlík a která se jmenuje: Lounín. Vesnice nedaleko Berouna v letech 1324-1653. Obsahuje mnoho zajímavých informací z uvedeného období historie našeho Lounína, jejichž čtvrtou závěrečnou část nabízíme čtenářům na následujících stránkách.

V roce 1386 se kapitula ohání dokumenty, které dosvědčují její vlastnictví Lounína, proti vyhlášení královské odúmrť na tyto statky. Vyhlášenou odúmrť po prvním pražském arcibiskupovi Arnoštu z Pardubic (22 let po jeho smrti!), děkanu kapituly pražské Vrativojovi z Mlékovic a kanovníkovi Stiborovi se kapitula pokusí zrušit. Snažení děkana Přibyslava a kanovníků kapituly dopadlo v jejich prospěch. Kanovníci měli k dispozici listiny dokazující prodej vesnice kapitule, a proto se jim podařilo jejich statky uhájit my již bohužel tyto dokumenty k dispozici nemáme, a proto o nich nemůžeme nic říct¹. Jediný nám známý záznam, který mohla kapitula použít při dovolání se práva, je kratičký zápis z roku 1385 v *Deskách zemských*, který se dochoval čistě náhodou².

Od vrchnosti a rychtáře se na závěr vraťme k lounínským poddaným, kteří byli minimálně od roku 1362 až do 15. století a větší část až do stavovského povstání, které určíme jako poslední časovou hranici našeho zájmu, dušníky. Začneme tím, co stanovuje lokační listina³. Poddaní jsou podle tohoto ustanovení zavázáni platit roční

¹ V dokumentu se doslova říká: „Přibyslav děkan a celá kapitula pražská obhajuje řečenou ves Lounín přisuzující si lepší právo než panu králi nebo komukoli po něm. O tom nabídlí důkaz dobrým a dostačujícím svědectvím. (...) poukazují na koupi podle desek zemských. Proti tomu mluví Hynek z Myšlova, který hájí právo královské a říká, že řečená ves byla koupěna bez souhlasu krále. Tomu děkan a řečení páni odporují, tvrdíce, že vklad (do DZ) (...) byl učiněn Štěpánem, bývalým písařem u DZ na příkaz bývalého krále Karla (...).“ Na základě toho „Václav, římský a český král v dobrém úmyslu znal za správné milost učiniti (...). A proto je dáno kostelu pražskému a kapitule právo držení.“ Originál je v latině. Viz AČ, XXXI., s. 95. č. 20.

² Záznam je možné nalézt v edici pohořelých DZ. J. Emler (ed.), *Pozůstatky desk zemských království českého ř. 1541 pohořelých. Díl I*, Praha 1870, s. 520. Citují: „A. a. 1385, 27 Mají – Sabbato quatuor temporum Pentecostes a.s. M^oCCC^oLXXXV^o docuerunt Przibislaus decanus et capitulum per tabulas terre forum sive empcionem ville Lunyn.“

³ J. Emler (ed.), *Regesta diplomatica nec non epistolaria Bohemiae et Moraviae. Pars III. Annorum 1311-1333*, Pragae 1890. č. 976, s. 381-382, r. 1324.

daň 64 grošů z každého lánu, přičemž lán má mít 60 strychů. Tato částka je rozdělena napolovic, polovinu odevzdávali na sv. Jiří (24. dubna) a polovinu na sv Havla (16. října). Na sv. Havla dále odváděli osm kuřat a šest strychů (mensura, 5,62 hl) z úrody, dvě pšenice, dvě ječmene a dvě ovsa. Na Velikonoce měli odvádět z každého lánu osmdesát vajec a buď beránka, nebo tři groše. V případě vyhlášení vojenské výpravy požaduje osm grošů, z každého lánu. Pán slibuje poddaným, že „*pokud bude výprava považována za neúspěšnou, jsme zavázáni odtehdy na tu výpravu přijaté denáry jim srazit z roční daně*“⁴. V případě, že majitel vesnici navštíví, jsou poddaní zavázáni pána jednou do roka pohostit. Když bude pán ženit syna či vdávat dceru, mají mu vesničané platit osm grošů z každého lánu. Nakonec majitel prohlašuje, že nemá právo požadovat jakékoli další povinnosti či dávky.

Nejpozději v roce 1362 se mění právní status vesnice a s ním i dávky. Kromě nich se toho asi pro lounínské mnoho nezměnilo. Správu nad Lounínem převzal oltářník kostela sv. Víta. Nadále poddaní měli odvádět na oltář sv. Antonína a na obživu jeho oltářníka 525 grošů pražských (8 kop a 45 groš), 15 strychů pšenice, 15 ječmene a 15 ovsa, 60 kuřat a deset kop vajec.

Od roku 1362 až do *Berní ruly* nemáme žádné doklady o změnách dávek, které lounínští odváděli a práv, kterých užívali. Daně zůstaly podle všech dokumentů stejné. Pokud se nějak měnily, nebyly to změny nijak velké, aby byly hodné zaznamenání, anebo se dokumenty o jejich změnách nedochovaly. O Lounínu je záznam v Urbáři vsí kapitulních z roku 1541 s přípisem z let 1543-1552, který však nic nevyovídá o změnách či zachování dávek. Zprávy, které je schopen poskytnout, jsou jiného charakteru⁵. Další záznam bychom našli v *Gruntovní knize* vesnic kapitulních. Tento dokument však obsahuje záznamy z let 1616-1685, a přesahuje tedy stanovený časový horizont⁶.

Přibližně tak tedy hospodařili lounínští, přibližně tak vypadal Lounín v letech 1324-1653. V posledních dvou oddílech k nám promlouvaly z velké části prameny, které nám říkají více méně s jistotou, že v Louníně to vypadalo tak a tak. Všechny ostatní prameny nám poskytují pouze příliš nové informace na to, abychom je mohli vztahovat na dobu 1324-1653, či dokonce pouze na středověk. Prameny 14., 16. a první poloviny 17. století nám nic víc neříkají. Pozdější prameny nám už poskytnou informace pro pouhou více či méně pravděpodobnou rekonstrukci podoby vesnice.

Vesnice Lounín byla v poslední fázi české středověké kolonizace buď znovu založena nebo prostě převedena na německé právo a tehdy se poprvé dostala do světla historických pramenů. Nikdy se v ní ale nestalo nic tak významného, aby se v nich vyskytovala nějak pravidelně. Nebyl tu nikdy postaven kostel, a dokonce se tu nemluví ani o hostinci. Jak do kostela, tak do hostince docházeli lounínští do Tmaně, kde stával v 17. století i pivovar. Lounín jednoznačně nebyl soběstačnou vesnicí. Mohl se do jisté míry sám uživit, ale společenský život lounínských se v nemalé míře odehrával spíše ve Tmani a vůbec v širším okolí vesnice. Lounín byl, a i do dneška zůstal malou vesnicí bez kostela, s malou barokní zvoničkou a téměř bez hostince, který je tu otevřen pouze zřídka.

⁴ J. Emler (ed.), *Regesta diplomatica nec non epistolaria Bohemiae et Moraviae. Pars III. Annorum 1311-1333*, Pragae 1890. č. 976, s. 381, r. 1324. Text v originále zní: „(...) si autem dicta expeditio reuocata sine processu permaneret, extunc receptos denarios pro expedicione ipsis in censu annuali defalcare tenemur.“

⁵ Viz výše. APH, *Urbář vsí kapitulních 1541* (s příspěvky z let 1543-1552), KMp, sign. Cod. XXVI./1.

⁶ APH, *Gruntovní kniha vesnic kapitulních 1616-1685*, KMp, sign. Cod. CXX. Tento exemplář je pouze v originále. Mikrofilm nebyl pořízen. Také proto jsem ke knize nepřihlédl.

Jedno z prvních známých rozdělení půdy na statku Tmaň (Tmaň, Lounín, Slavíky, Málkov, Koněprusy). J. G. Sommer, *Das Königreich Böhmen. Bd 16. Berauner Kreis*, Prag 1849, s. 298.

	Dominicale (dominikální)		Rusticale (rustikál)		Zusammen (dohromady)	
	Joch.	□kl.	Joch.	□kl.	Joch.	□kl.
Achterbare Felder (Orná půda)	365	624	711	570 5/6	1076	1195
Trichsfelder (Úhor)	-	1404	20	1565	21	1369
Wissen (Louky)	44	47 1/6	67	10 5/6	111	58
Gärten (Zahrady)	9	48	12	756	21	804
Teiche mit Wissen verglichen (Rybníky spolu s loukami)	7	711	-	-	7	711
Hutweiden (Pastviny)	351	1476	86	1303	438	1179
Waldungen (Lesní plochy)	297	820	7	1560	305	780
Ueberhaupt (Celkem)	1076	330 2/6	906	965 4/6	1982	1296

Joch. – Jochart = jitra

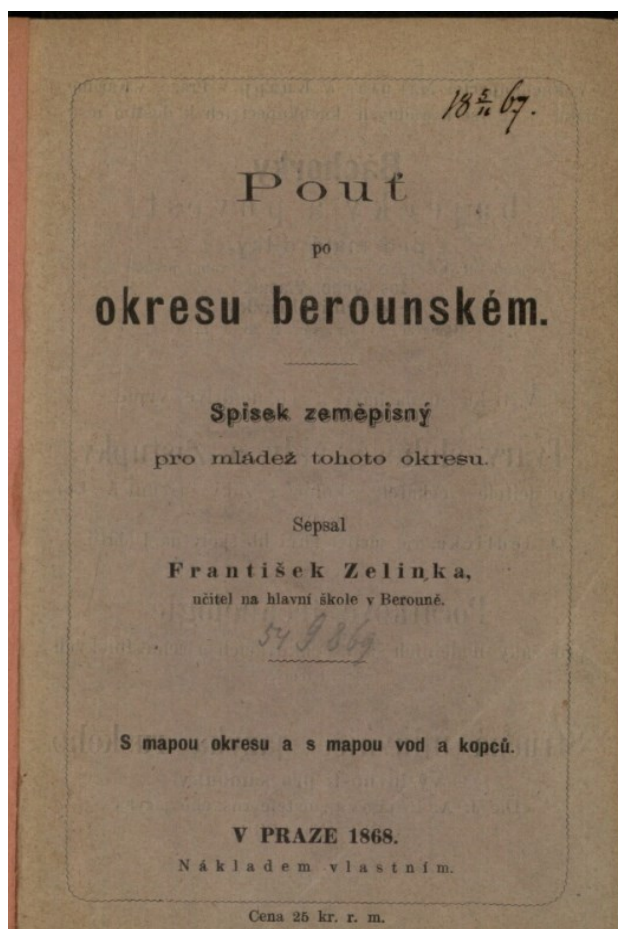
□kl. – Klafter = sáh

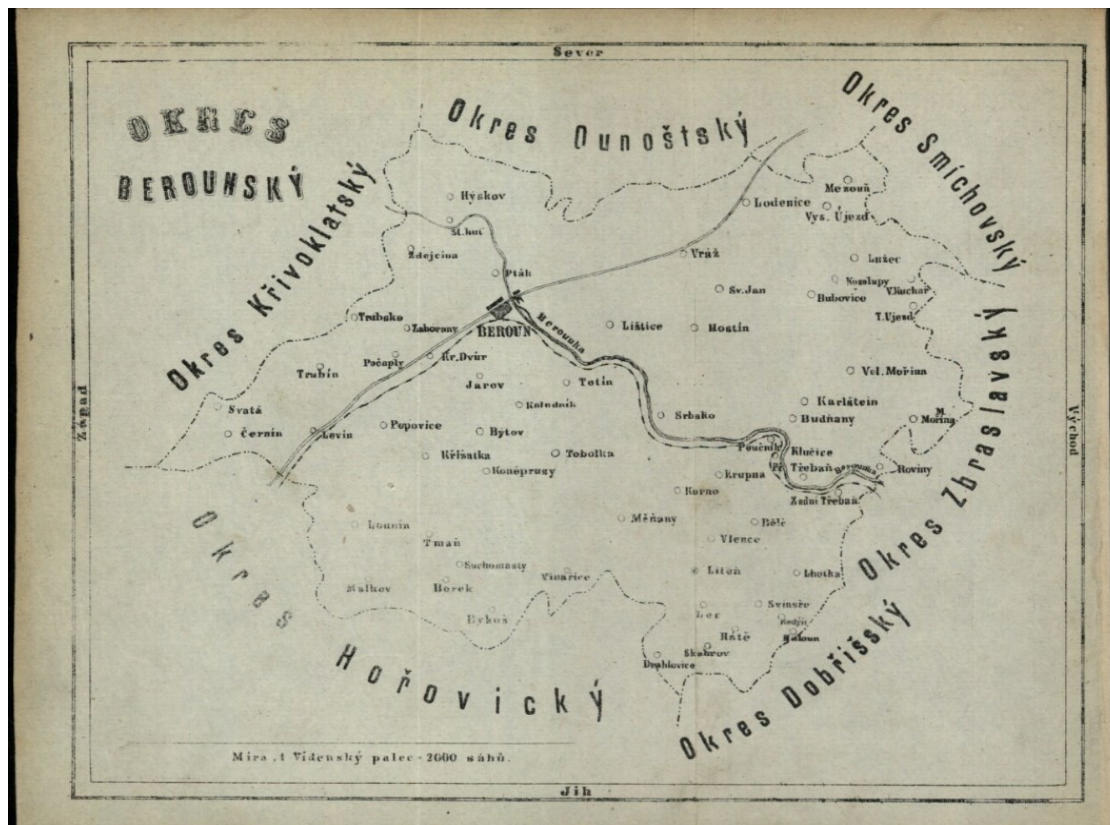
Lounín v literatuře (1)

Připomeňme si zajímavé knižní a novinové tituly, v nichž najdeme informace o dění v Louníně, který byl do administrativního spojení s Tmaň v roce 1960 i do nedávné minulosti před stavebním propojením s Tmaň v jeden architektonický celek samostatnou osadou s cca 35 čísly popisnými.

Pouť po okrese berounském.

Je to spisek zeměpisný pro mládež tohoto okresu, jehož autorem je učitel na hlavní škole v Berouně František Zelenka, který byl vydán nákladem vlastním v Praze v roce 1868.





III. Farní osada Tmaňská.

Osada tato leží $1\frac{1}{2}$ hod. k jihu od Berouna a zahrnuje v sebe:

Tmaň, ves a statek, má 77 dom., 560 obyv. kat. a 25 židů, krásný zámek s pěknou kaplí svaté P. Marie, dvůr, pivovar, farní školu o 1 třídě.

Nedaleko v polích stojí starobylý farní kostel sv. Jiří se hřbitovem. Statek Tmaňský náleží panu Jos. Nolčovi. Východně na potoku Suchomastském, — mlýn „Podskalí.“

Západně od T. leží **Lounín**, pěkná ves, má 30 dom., dvůr, 200 obyv. kat. a 15. žid. Lounín byl dříve samostatný kněžský statek. — V okolí mnoho vápenic.

Odtud k severu **Slavík**, víska, má 48 obyvatelů. 4 domy a dvůr. Severněji leží **Křižatka**, ves, má 13 dom. a 118 obyv.

Odtud k východu na úpatí Zlatého koně leží bohatá ves **Koněprusy**, má 30 domů, pěknou filialní školu (1 třídní) a 270 obyv. Koněprusy byly v XV. stol. sídlem rytířů s Koněprus, z nichž velikého jména požívali Hašek, Jindřich a Václav.

autor Jaroslav Horáček

NÁBOŽENSKÝ ŽIVOT V OBCI

Církev římskokatolická

Mše sv. se koná v únoru 2025 v obvyklém termínu – tzn. čtvrtou sobotu v měsíci, která připadá na sobotu 22. února 2025 v 16:30 hodin.

Aktuální ohlášky nebo informace o mších sv. a o životě v Římskokatolické farnosti Žebrák najdete na webových stránkách www.farnostzebrak.cz.


Nejbližším místem, kde mohou věřící z Tmaně a okolí navštívit v Římskokatolické farnosti Žebrák každou neděli v 8:00 hodin ráno a středu v 16:30 hodin odpoledne mši sv., je kostel Narození Panny Marie ve Zdicích.

autor Jaroslav Horáček

Církev československá husitská

Dětské centrum Světlušky při Církvi československé husitské
za podpory Obecního úřadu Tmaň
srdečně všechny zve na

8. MASOPUSTNÍ PRŮVOD VE TMANI
NEDĚLE 16. ÚNORA 2025 OD 14:00
HUDBA – SKUPINA TŘEHUSK



Sraz masek ve 14:00 před Kulturním domem ve Tmani

Žádáme naše milé spoluobčany, aby děti podpořili a připravili pro masky něco dobrého.

Milý úsměv a otevřené dveře jistě naše nejmenší potěší též.

Z HISTORIE TMANĚ – 59. DÍL

Uzavření podskalské cesty pro veřejnost

V dnešním povídání se vrátíme do šedesátých let minulého století, tj. do doby, kdy se rozbíhal provoz nově zřízeného Velkolomu Čertovy schody.

Do jisté míry má rovněž místopisný charakter, neboť se týká dřívější okresní silnice vedoucí bývalým Podskalím.

Pamětníci pamatují, že do Králova Dvora a do Berouna vedly po válce dvě autobusové linky. Ta první vedla přes Křižatka (nevedla ale přes Lounín a lounínští tedy museli chodit na autobus do Tmaně pěšky), ta druhá – říkávalo se jí spodní nebo také podskalská, vedla bývalým Podskalím přes Havlíčkův Mlýn a Litohlavy.

Podskalská cesta vedla krásným údolím Suchomastského potoka a v úseku z Podskalí k Havlíčkově Mlýnu byla po své pravé straně do značné míry lemovaná vápencovými skalami.

S výstavbou Velkolomu Čertovy schody a s ní spojenou výstavbou vápenky v šedesátých letech minulého století bylo jen otázkou času, kdy bude úsek této cesty z tehdejšího Podskalí k Havlíčkovu Mlýnu v délce necelých dvou kilometrů pro veřejnost uzavřen. A právě o krátkém úseku této cesty a jeho uzavření je dnešní povídání. Jak probíhalo rozhodnutí o uzavření podskalské cesty v délce necelých dvou kilometrů se můžete dočíst díky dokladu, který mi prostřednictvím tmaňského obecního úřadu poslala tmaňská rodačka paní Slávka Veselá.

Pro začátek si alespoň několika málo fotkami připomeňme, jak vypadala podskalská cesta v 50. a 60. letech minulého století.



Z fotografií (i když jsou pouze černobílé) můžete vidět, jak kouzelný kousek přírody podél této cesty býval.

Nicméně zanechme nostalgie a vraťme se k úřednímu rozhodnutí o uzavření podskalské cesty pro veřejnost.

MINISTERSTVO DOPRAVY A SPOJŮ PRAHA

1/60

speciální útvar ministerstva dopravy
Datum: 16. IX. 1963
č. 3429 - 2

100V

Na příloze 33 - Praha 1 - Směč Město

Středisko pro rozvoj silnic
a dálnic

Prague 1
Hebernská 5.

VÁS DOPIS ZNAČKY / ZE DNE
včt: 26 975/63-10/2

Uřídí v. odpovědi
NAŠE ZNAČKA

VYKLUKJE / LINKA
Ing. Vadráček
3215

V Praze dne
13-9-1963

**Vyřazení silnice III. tř.
č. 115 37 v úseku Sudčkův mlýn -
Havlíčkův mlýn, okr. Borouh ze
sítě silnic v důsledku těžby
vápence ve velkolem "Čertovy
schody".**

Na vědomí, k evidenci, k zakreslení do evidenční sil-
niční mapy a k trvalé úschově rozhodnutí.

N á ě l n í k
správy silniční a městské dopravy
a silničního hospodářství :
S t e n i s l a v v. r.

Přílohy :
2 (situace a opis rozhodnutí)

*Spis uložení A/4 do mapového archivu na silniční síti pod
č. č. 1/60.*

*Změna v pasoprtu silnice III. tř. bude provedena, až bude
vřevod sil. č. 11537 do silničních komunikací volně přístupných
(viz str. 2, čl. 4 rozhodnutí).*

Telegramy
DOMINI
Praha

V Praze, 7. října 1963

Dálhopis č. 630 (prezabý síť)
00 630 (obslužovací síť)

Věc 0 803 (býv. Adm 7) (10101) CSN 01 0202 - M12 12 63 113

Křídil: 17 60

Štěpán, r. 1963

středočeský krajský národní
výbor, odbor dopravy
Praha - Smíchov,
Zborovská 22.

28 973/63-10/2 Ing. Vondrák 13.9.1963
3215

Vyřazení silnice č. III. tř.
č. 115 37 v úseku Sušickáv alýn -
Havličkáv alýn, okr. Beroun se
sítí silnic v důsledku těžby
vápence ve velkolomu "čertovy
schody".

Na podkladě zákona č. 135/1961, § 4 o pozemních komunika-
cích a prováděcí vyhlášky č. 136-1961 ministerstva dopravy a spojů
k tomuto zákonu podle § 7 na žádost Královodvorských cementáren,
n.p. Králův Dvůr, velkolomu "čertovy schody" po potřebných pro-
jednáních se zájemci a uživateli silnice III. třídy č. 115 37 Krá-
lův Dvůr - Suchbátstvy vydáván toto

r e s h o d n u t í :

V okrese Beroun vyřazují se silniční sítí úsek silnice
III. třídy čís. 115 37 mezi Sušickovým a Havličkovým alýnem podél
velkolomu "čertovy schody", tj. od odbočení silnice č. 115 42 po
spojení do silnice č. 115 45 v celkové délce 1,893 km a přefá-
suji tento úsek současně jako úsekovou komunikaci do správy a
udržování Královodvorských cementáren, n.p. velko-
lom "čertovy schody" na těchto podmínkách :

1. Podniková a ředitelství státních lesů Praha bude uspokojen odvoz
dřevní hmoty z polezí Zbraslav - Koněpruny v dohodě se správ-
cem přefazovaného úseku jasnovaně úsekové komunikace při dodrže-
ní všech bezpečnostních opatření, stanovených provozem velkolo-
mu "čertovy schody". Případnou nutnou točnu pro obrácení mo-
torových vozidel vybudují Královodvorské cementárny n.p.
"čertovy schody" na svůj náklad v dohodě s podnikovým ředi-
telstvím státních lesů Praha. Glušební vozidla jasnovaného
ředitelství se však odkazují na náhradní silniční spojení.
2. Bude uspokojeno JZD Tmář a soukromý majitelům v dohodě se
oprávcem tohoto úseku úsekové komunikace při dodrže-
ní bezpečnostních opatření, stanovených provozem velkolomu, používání

této úřední komunikace se účelem obhospodařování pozemků, naležajících se po obou stranách tohoto ze silniční sítě vyřazeného úseku.

3. Vozidlům okresní správy spojů, vozidlům veřejné bezpečnosti, požární ochrany a v naléhavých případech i sanitním vozidlům okresního národního zdravotní bude uspokojeno použití tohoto úseku úřední komunikace. Z toho vozidlům okresní správy spojů jen v úseku mezi Sušickým a Havlíčkovým mlýnem tehdy, když by šlo o opravu nebo údržbu vedení.
4. Termín vyřazení silničního úseku silnice č. 115 37 Suchomasty - Králův Dvůr v úseku mezi Sušickým a Havlíčkovým mlýnem je odvislý vzhledem k vyjádření okresního oddělení ministerstva vnitra OVB-PI-Beroun z 28.11.1962 od úprav silničního tělesa vozovky náhradního silničního spojení, tj. silnice III.tř. č. 115 45 v úseku Havlíčkův mlýn - křižovatka 5 silnic, úseku silnice III.tř. č. 115 44 od křižovatky 5 silnic po odbožení silnice III.tř. č. 115 39, úseku silnice III.tř. č. 115 39 až po kapli sv.Jiří a silnice III.tř. č. 115 42 až po Sušický mlýn a od odstraňování největších dopravních závad tohoto náhradního silničního spojení.

Uzavření úseku silnice III.tř. č.115 37 musí předcházet komisionální prohlídka náhradního silničního spojení a písemný souhlas okresního oddělení min.vnitra OVB-PI-Beroun, že náhradní silniční spojení vyhovuje převedené silniční dopravě z vyřazeného silničního úseku. Až při tomto jednání bude určen termín převedu úseku silnice III.tř. č. 115 37 do úřadových komunikací a jejího uzavření pro veřejnou dopravu, který třeba oznámit Krajské správě vojen.dopravy v Praze, ministerstvu dopravy, správě silniční a městské dopravy a silničního hospodářství, Středisku pro rozvoj silnic a dálnic v Praze a ŠO-ZHV, odboru dopravy. Na úrovni křižovatek, jakož i celého úseku náhradního silničního spojení /silnice III.tř. č.115 45/ u Havlíčkova mlýna musí být co nejvíce docílena přehlednost a cesazeny předepsané vjstražné značky.

O d ů v o d ň ě n í .

Těžba velmi kvalitního vápence velkolomu "Ústevy schody", potřebného pro hutní i cukrovarnický průmysl, ohrožuje silniční dopravu na vyřazovaném úseku. Z národohospodě řakého hlediska je nutno dát přednost této těžbě před silniční dopravou na silnici III.tř. č. 115 37. Těžba vápence za provozu po této silnici by si vyžádala neúnosné náklady na zajištění bezpečnosti silničních vozidel.

V příloze vracím 2 situace silniční sítě se zakresleným vyřazovaným silničním úsekem a 2 stejnopisy rozhodnutí a žádám o postoupení situace a rozhodnutí okresnímu nár.výboru, odboru dopravy v Berouně.

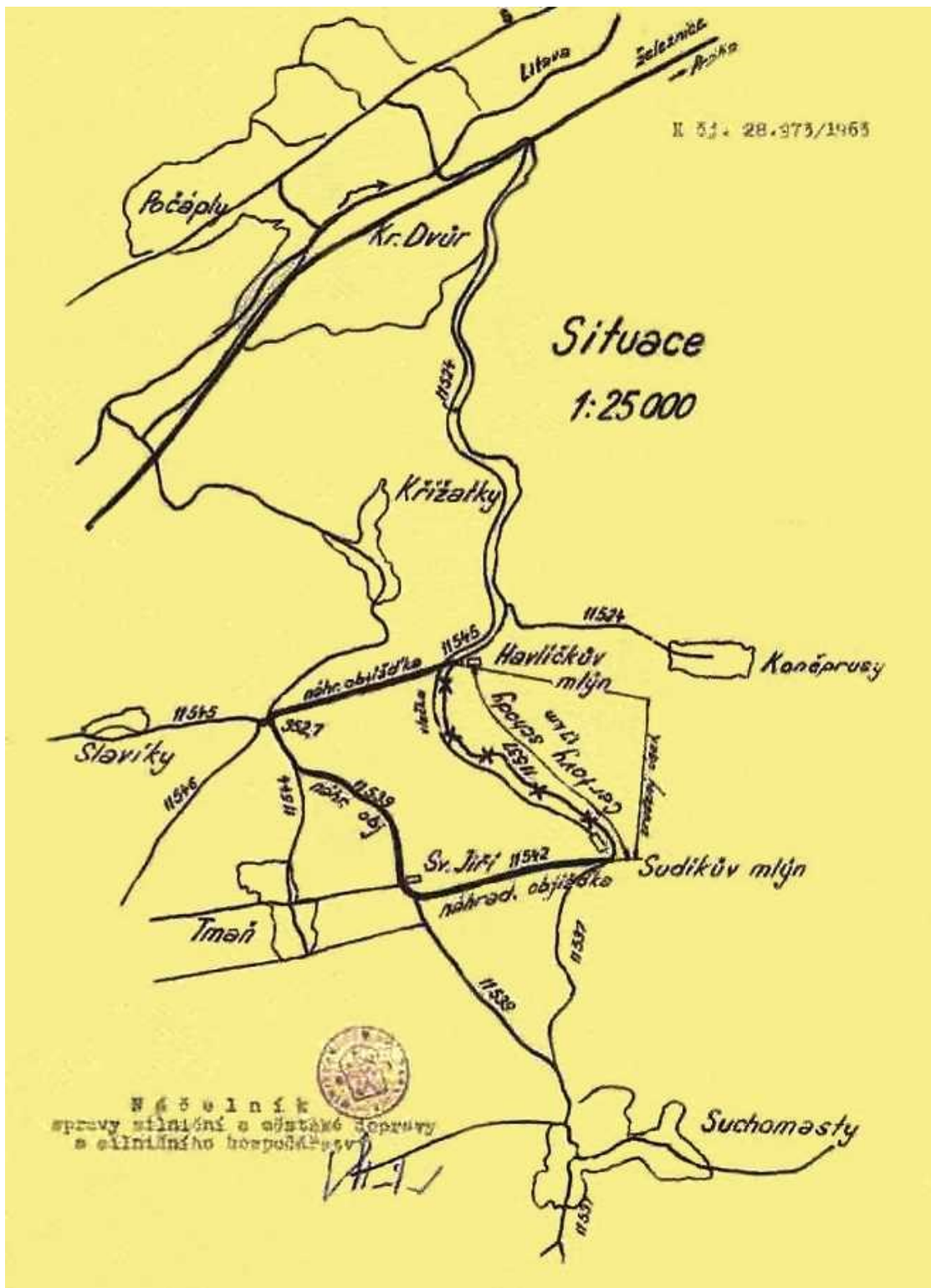
Přílohy : 4

N á ě s l í k
správy silniční a městské dopravy
a silničního hospodářství :
S t a n i s l a v v . r .



Ze správnost
vybřavení:

Kaloupek



Tak tedy vypadalo rozhodnutí o uzavření cca dvoukilometrového úseku podskalské silnice. Netrvalo dlouho a spodní silnicí už jste nemohli projet.

Do Králova Dvora se dnes už dostanete pouze přes Ručičku a křižovatku U křížku (nebo chcete-li Pěticestí), kde se můžete rozhodnout, zda pojedete přes Křížatka nebo přes Havlíčkův Mlýn.

Pro mladší ročníky malé upřesnění:

Sudíkův mlýn v bývalém Podskalí stával zhruba 100 – 150 m před současnou vrátnicí VČS směrem ke Tmani.

Jak vypadá popisovaný úsek v dnešní době?

Na pokraji samoty Havlíčkův mlýn je cesta přehrazena závorou, povrch cesty je i přesto, že už neslouží dopravě téměř 60 let, stále v poměrně dobrém a pojízdném stavu.

Mnohem hůř a někdy až otřesně působí její okolí. Žalostný zbytek podskalského údolí je zarostlý křovinami i vzrostlými několik desítek centimetrů silnými kmeny stromů, mnohdy vyvrácenými a popadanými.

Člověk, který viděl, co v těchto místech dokáže déšť a průtrž mračen a který při tom zažil rozvodnění Suchomastského potoka (což je třeba moje maličkost), se může jen podívat, že to nikomu nevadí. Já si vůbec nedovedu a možná ani nechci představit, co by taková povodeň dnes provedla s Havlíčkovým Mlýnem.

Stejně tak i stromy bezprostředně po obou stranách cesty lze dnes mnohdy těžko stromy nazývat. Konec konců, podívejte se sami. Snad vás těch pár fotografií přesvědčí.



V závěru článku bych chtěl poděkovat Slávce Veselé za její příspěvek. Doufám, že si z ní vezmou příklad i další Tmaňáci a pokud vyhrabou doma nějaké staré fotografie nebo jiné stejně zajímavé dokumenty, podělí se o ně s ostatními sousedy.

Mějte se! Franta

autor František Procházka

ZÁKLADNÍ ŠKOLA A MATEŘSKÁ ŠKOLA TMAŇ

Vážení čtenáři,
bohatou fotodokumentaci k níže popisovaným akcím a aktuální informace naleznete na webových stránkách – www.skola-tman.cz

Mgr. Táňa Dvořáková – ředitelka ZŠ a MŠ Tmaň

Základní škola

V pondělí 6. ledna se všichni žáci vrátili po vánočních prázdninách odpočatí a plní elánu do práce. Ve všech třídách se pilně pracovalo a tvořilo. A protože napadlo i pár centimetrů sněhu, využili ho naši páťáci, v rámci pracovních činností, ke stavbě alespoň těchto miniaturních sněhuláků.



V týdnu od 10. ledna do 12. ledna se naše škola zapojila do programu zvaného Ptačí hodinka, který probíhá každoročně pod hlavičkou České společnosti ornitologické a zabývá se sčítáním ptáků nejen na krmítku. Ačkoli se jedná o vědecký výzkum, zúčastnit se může každý, kdo se zajímá o přírodu a ptačí dění ve svém okolí. V

hodinách prvouky a přírodovědy jsme si povídali o první akci roku 2025, do které se mohli zapojit i děti z naší školy. Děti zhlédly na www.birdlife.cz minulé ročníky ptačí hodinky. Dozvěděly se, jak se mohou zapojit do sčítání ptáků, které ptáky mají hlavně pozorovat a jak je poznat. V každém ročníku se sice zapojilo jen několik málo sčítajících, ale za nové poznatky o ptačí říši jsme vděční všichni.

V 1.B si zase v hodinách pracovních činností zahráli na stavbaře a konstruktéry. S magnetickou stavebnicí vytvářeli krásné a zajímavé stavby.



Pohybové chvilky o přestávkách si děti užívají na chodbě školy, kdy k tomu využívají novou televizi.

V 1.A v hodině prvouky děti objevovaly anatomii svého těla. Skládání kostlivce – začátky vědecké kariéry.



Ve čtvrté třídě vyráběli v rámci pracovních činností Hýbáčky – i vyrábění může být zábavné, plné legrace.

Ve druhé třídě, v hodině výtvarné výchovy, namalovali zase krásné obrázky zimy.



Třetíci tvořili koláže na téma koloběhu vody v přírodě. Při výtvarném tvoření si tak zopakovali i mnoho z prvouky a ochrany životního prostředí.

V rámci projektu VODA děti z druhé třídy kreslily na výtvarné výchově ryby. Tři nejlepší z nich postoupili do školního kola. Zároveň se připravovaly na výtvarnou soutěž "Bezpečně do školy".



Hudební soutěž Slaviček na naší škole byla nezapomenutelným zážitkem! Celý den se nesl ve znamení úžasných pěveckých výkonů našich talentovaných žáků, kteří předvedli, co v nich je. Zvláštním překvapením pro všechny byl host programu – Martin Koryčanský, známý z Česko Slovensko má talent, který svým vystoupením a inspirativní přítomností dodal soutěži větší kouzlo.

V páté třídě se uskutečnil preventivní program zaměřený na vztahy ve třídě s metodickou prevence PPP.



Ve čtvrtek 30. ledna si žáci prvních tříd a děti z MŠ užili divadelní představení divadla Gábiny a Katky „Co živly umějí“. Všem se pohádka moc líbila.

Téhož dne se rozdával všem žákům výpis vysvědčení. Pro naše prvňáčky to bylo úplně poprvé, ale stálo to za to! Všichni odcházeli s úsměvem, protože si za své půlroční snažení odnášeli domů samé jedničky. Také většina dětí i z ostatních tříd měla velkou radost z pěkných známek, protože se celý půlrok pečlivě připravovala a snažila.



kolektiv ZŠ Tmaň

Mateřská škola

LEDEN U NÁS VE ŠKOLCE


Pojďte s námi nahlédnout, co se u nás odehrálo v měsíci lednu. Po novém roce jsme se všichni s radostí opět sešli ve školce. Povídali jsme si o vánočních zážitcích a zkoumali jsme nové hračky. Vyprávěli si o třech králich, učili se koledu, kreslili tři krále, a dokonce jsme si i vyrobili královské koruny.



Měsíc leden se u nás nesl v duchu zimních sportů a pohádek. Vyprávělo se, hrálo se, zpívalo, vyrábělo a užívali jsme si sněhu, když byl. Paní učitelky nám dokonce i zahrály loutkové divadlo, pohádku o Budulínkovi. A my jsme hráli pohádky: Rukavička, O veliké řepě, O Červené karkulce, O šípkové Růžence a další.



Ke konci ledna k nám zavítal pán s projektem Malý truhlář. Děti si tak vyzkoušely řezání s pilkou, broušení smirkovým papírem a lepení dřívěk. Děti tvoření moc bavilo.



Pohádkové téma nám ukončilo představení Mezi živly zahrané Katkou a Gábinou. Kde si živly musely poradit, aby spravily hliněnou misku. Děti byly z pohádky nadšené.

kolektiv MŠ Tmaň

KULTURA

*Sbor dobrovolných hasičů
Tmaň
zve na tradiční*



109. HASIČSKÝ BÁL

**8. února 2025 od 20.00 hodin
v Kulturním domě ve Tmaňi.**

K tanci a poslechu hraje **MELODY MIX.** **Vstupné 150,- Kč**

Dary do tomboly a předprodej vstupenek 8. 2. od 10 do 12 hod v předsálí Kulturního domu.

KULTURNÍ KOMISE TMAŇ SRDEČNĚ ZVE NA

POHÁDKOVOU SHOW

trochu jiný karneval

22.2.2025 od 15 hodin

KULTURNÍ DŮM TMAŇ

JEDINÁ POHÁDKOVÁ SHOW V ČR. DĚTI SE MOHOU TĚŠIT NA KLAUNA, ALADINA A DŽINA Z LAMPY, ELZU A OLAFU, VÍLU ZVONILKU, SPIDERMANA A MNOHO DALŠÍCH.

Vstupné dobrovolné

WWW.POHADKOVASHOWVENASIS.EU



Z DĚNÍ V OBCI

Základní škola a Mateřská škola Tmaň, okres Beroun

K Sídlišti 80, 267 21 Tmaň, tel.:774 373 810, IČO 75030683, zstman@seznam.cz, ID dc5mihu

ZÁPIS DO I. TŘÍDY



Tak už nám to začíná:
pouzdro, sešit, svačina,
časně vstávat, brzy spát,
nahlas číst a pěkně psát.

Potýkat se s číslicemi,
netoulat se nikde sami,
slušně zdravít, ne se prát,
a zas brzy spát a vstát.

Škola možná zdá se přísnější,
hlavní je, že za rok budeme o kus chytřejší.



TERMÍN : 22. dubna 2025

ČAS : 13:30 – 16:30

MÍSTO : Základní škola Tmaň

Rodiče u zápisu předloží:

- vyplněnou žádost o přijetí k PŠD podepsanou oběma zákonnými zástupci = zápisní list,
- rodný list dítěte a jeho kartu pojištěnce ZP,
- platný průkaz totožnosti zákonného zástupce.

V případě zákonných zástupců-cizinců předloží:

- vyplněnou přihlášku k povinné školní docházce (nejlépe podle vzoru MŠMT),
- doklad totožnosti dítěte a zákonného zástupce (vízový štítek nebo záznam o udělení dočasné ochrany, vízum k pobytu nad 90dnů za účelem strpění pobytu). Pokud místo pobytu dítěte uvedené v registru obyvatel neodpovídá faktickému bydlišti, které zákonný zástupce uvádí, bude vyzván, aby před rozhodnutím o jeho žádosti provedl změnu místa pobytu u Ministerstva vnitra a následně předložil řediteli školy.

Bližší informace ke konání zápisu k povinné školní docházce na: <https://www.skola-tman.cz/>

INFO OBCE

Pohotovostní služby zubních lékařů

Pohotovostní služby zubních lékařů jsou v únoru 2025 zajišťovány na Berounsku a Hořovicku v době od 08:00 – 11:00 hodin takto:

Termín	Zubní lékař / adresa ordinace	Telefon
8.-9.2.2025	Dr. Brotánková Helena Hořovice, Komenského 1245	311 513453
15.-16.2.2025	Dr. Cajthaml Jiří Drozdov 29	605 420 898
22.-23.2.2025	Dr. Závorová Iva Žebrák, Antonína Pacovského 277	311 533 447

A něco málo pro naše mozkové závity...

1	5		6	2	7			
						1		7
			5				2	3
6					5			2
				9				
7			3					4
3	8				1			
4		2						
			2	3	8		4	6

OBZOR – informační časopis Obce Tmaň.

Registrováno na Ministerstvu kultury ČR – evidenční číslo: MK ČR E 10531
Vydává Obecní úřad Tmaň, IČO: 00233901. Internetové stránky: www.obectman.cz.
Adresa redakce: Obecní úřad Tmaň, 267 21 Tmaň. E-mail: ou@obectman.cz.

Nepodepsané příspěvky připravil redakční kolektiv ve složení:
Frühling Jaromír, Vínšová Petra, Rysová Kateřina, Bartlova Petra.

Redakční uzávěrka vždy 30. na příští měsíc.

Toto číslo vyšlo 5. února 2025

Cena výtisku: 5,- Kč